


FORM-1
[[Rule 6]]

Notice of publication of the proposal for dividing the Municipal Corporation Shimla into wards and defining the limits of each ward

Notice is hereby given that the proposals for dividing **Shimla Municipal Corporation** into wards and defining the limits of each such ward shall be available for inspection in the office of the undersigned and the office of the **Municipal Corporation Shimla** during the office hours for the next 07 days w.e.f. 11-02-2022 to 17-02-2022.

If any resident has any objections or suggestions to make with regard to aforesaid proposal against anything contained in it, he can send the same to the undersigned in Form-2 within seven days from the date of publication of this notice and objection(s) or suggestion(s) so received shall be inquired into before finalizing the proposal.

Place: Shimla
Dated: 10-02-2022


(Aditya Negi) IAS
Deputy Commissioner,
Shimla, District Shimla

Endst. No SML-LFA-ERMS(MC Election)/2021- 122-128 Dated 10 February, 2022

Copy forwarded to :-

1. The Secretary, State Election Commission, Himachal Pradesh for information please.
2. The Director, Urban Development, Himachal Pradesh for information please.
3. The Commissioner, Municipal Corporation Shimla, District Shimla for display on the Notice Board.
4. The SDO (C) Shimla (Urban) District Shimla for display on the Notice Board.
5. The SDO (C) Shimla (Rural) District Shimla for display on the Notice Board.
6. The District Public Relation Officer Shimla with the request to give this programme wide publicity in the Print and Electronic Media.
7. Notice Board Deputy Commissioner, Shimla.


Deputy Commissioner,
Shimla, District Shimla

Draft Proposal for delimitation of wards of Municipal Corporation Shimla for General elections to Municipal Corporation Shimla 2022

Sr. No. and Name of Ward	Extent of ward	
01- Bharari	The Ward is Bounded by:-	
	North	Municipal boundary touching Janagal Pagog.
	South	Bounded in South by Cancer Sarai IGMC Up to Auck Land Tunnel
	East	Municipal boundary touching to village Kelti and Green Gate
	West	Municipal boundary touching Lower G.H.School Bharari
<p>This ward consists of the following important areas and buildings:</p> <p>New Police Colony Bharari Bazar area, New Housing Society Area, Bharari, Police Line Area Bharari, Housing Board Area Kelston, Lower Kelston, Hari Niwas Kelston Road Area Logwood, Glen Mayair Area, Cregru, Snowdon Hospital, Avafill, Lakkar Bazar Rikashwa Shed Area, Aukland House Area, Chapsly Area (Below Cart Road), Below Hotel Diplomat Area, DAV School Area Lakkar Bazar, Harbans Hotel Area Lakkar Bazar, Ashiana Area Ridge, Maan Sarovar Cottage Area Lakkar Bazar</p>		

क्रम संख्या व वार्ड का नाम	वार्ड विस्तार	
01-भराड़ी	वार्ड घिरा हुआ है :-	
	उत्तर में	नगर निगम क्षेत्र सीमा को छूती हुई नाले तक जंगल पगोग के साथ ।
	दक्षिण में	कैंसर सराय आई0जी0एम0सी0 से आकलैण्ड सुरंग तक ।
	पूर्व में	नगर निगम सीमा गावं केलटी व ग्रीन गेट का छूती हुई ।
	पश्चिम में	नगर निगम सीमा हाई स्कूल भराड़ी को छूती हुई ।
<p>इस वार्ड में निम्नलिखित महत्वपूर्ण क्षेत्र व मकानात/भवन सम्मिलित है :-</p> <p>न्यू पुलिस लाईन भराड़ी बाजार क्षेत्र, न्यू हाउसिंग सोसायटी भराड़ी क्षेत्र, पुलिस लाईन भराड़ी, हाउसिंग बोर्ड कलस्टन क्षेत्र, लोअर कलस्टन, हरी निवास कलस्टन रोड लौगबुड क्षेत्र, गलैन मायर क्षेत्र, करेगडू, स्नोडन हस्पताल, ऐवफिल, लक्कड बाजार रिकशा शैड क्षेत्र, आकलैड हाउस क्षेत्र, चैपस्ली क्षेत्र (कार्ट रोड से नीचे), विलो होटल डिप्लोमैट क्षेत्र, डी0ए0वी0 स्कूल लक्कड बाजार क्षेत्र, हरबंस होटल लक्कड बाजार क्षेत्र, आशियाना रिज क्षेत्र, मान सरोवर कोटेज लक्कड बाजार क्षेत्र ।</p>		

Deputy Commissioner Shimla
District Shimla, H.P.

Sr. No. and Name of Ward	Extent of ward	
02- Ruldu Bhatta	The Ward is Bounded by:-	
	North	Touching the boundary of Shankli Nallah between Shankali and Ruldu Bhatta.
	South	Consisting of North Bank and Kali Bari area
	East	Starting from P&T Colony towards Ice Skating Rink area upto boundary of Nallaha adjoining Shankali ward.
	West	Fingask estate to Tara Hall towards Lakkar Bazar Bus Stand road adjoining ward Kaithu.
<p>This ward consists of the following important areas and buildings:</p> <p>North Bank Estate Area, Fingask Estate, Kali Bari Area, Grand Hotel Area, P & T Colony, Ice Skating Rink Area, Idgah, Ruldu Bhatta, Mythe Estate Area, Baba Building area, Upper Kaithu Bazar Area.</p>		

क्रम संख्या व वार्ड का नाम	वार्ड विस्तार	
02-रुलदू भट्टा	वार्ड घिरा हुआ है :-	
	उत्तर में	शाकली और रुलदूभट्टा के बीच बहने वाले नाला को छूते हुये ।
	दक्षिण में	नार्थ बैंक एवं काली बाडी क्षेत्र ।
	पूर्व में	पी0 एण्ड टी0 कलोनी प्रारम्भ करके आईस्कटिंग रीक की तरफ, शाकली नाला की तरफ
	पश्चिम में	फिगांसक ईस्टेट से ताराहाल एवं लक्कड बाजार बस स्टैण्ड रोड कैथू वार्ड के साथ

इस वार्ड में निम्नलिखित महत्वपूर्ण क्षेत्र व मकानात/भवन सम्मिलित है :-

नार्थ बैंक ईस्टेट, फिगांसक ईस्टेट, कालीवाडी क्षेत्र, ग्रैण्ड होटल क्षेत्र, पी0 एण्ड टी कलोनी, आईस स्केटिंग रिक क्षेत्र, ईदगाह रुलदूभट्टा, माईथ ईस्टेट क्षेत्र, बाबा बिल्डिंग क्षेत्र, अप्पर कैथू बाजार क्षेत्र।

Deputy Commissioner Shimla
District Shimla, H.P.,

Sr. No. and Name of Ward	Extent of ward	
03- Shankali	The Ward is Bounded by:-	
	North	Starting from Lower Bharari Road toching the boundary of Dilshant Estate.
	South	Consisting of lower Cart Road area Lakkar Bazar towards Shankali Nallah.
	East	Consisting of Longwood area touching the boundary of ward Bharari.
	West	Touching the boundary of Village Badash Tehsil Shimla Rural.

This ward consists of the following important areas and buildings:

Lower Cart Road Area Lakkar Bazar, Old State Bank Building Area, Jalam Niwas Area Lower Shankali, Long Wood Area (Western Part), Ever Sunny, Good Wood Area, Upper Shankali (Right Part), Lower Shankali (Right Part), Upper Shankali (Left Part), Lower Shankali (Left Part), Longwood Area (Eastern Part), Ellizium Lodge, Main Kufta Dhar, Middle Kufta Dhar, Mini Kufta Dhar.

क्रम संख्या व वार्ड का नाम	वार्ड विस्तार	
03- शांकली	वार्ड घिरा हुआ है :-	
	उत्तर में	लोअर भराडी रोड से प्रारम्भ करके दिलशान्त ईस्टेट की सीमा तक।
	दक्षिण में	लक्कड बाजार का लोअर कार्ट रोड एरिया शाकली नाला की तरफ ।
	पूर्व में	लौकबुड एरिया भराडी वार्ड की सीमा के साथ ।
	पश्चिम में	तहसील शिमला ग्रामीण के गांव बैडश की सीमा के साथ ।

इस वार्ड में निम्नलिखित महत्वपूर्ण क्षेत्र व मकानात/भवन सम्मिलित है :-

लोअर कार्ट रोड लक्कड बाजार क्षेत्र, ओल्ड स्टैट बैंक बिल्डिंग क्षेत्र, जालम निवास लोअर शाकली क्षेत्र, लौंग बुड क्षेत्र (पश्चिमी भाग), ऐवर सनी, गुड बुड क्षेत्र, अप्पर शाकली (दोया भाग), लोअर शाकली (दोया भाग), अप्पर शाकली (दोया भाग), लोअर शाकली दोया भाग), लौक बुड क्षेत्र (पूर्वी भाग), इलिजियम लौज, मैन कुफटाघार, मिडल कुफटाघार, मिनि कुफटाघार क्षेत्र।

Deputy Commissioner Shimla
District Shimla, H.P.

Sr. No. and Name of Ward	Extent of ward	
04- Kaithu	The Ward is Bounded by:-	
	North	Consisting of Maan Cottage Area, Thakur Lodge Area.
	South	Tara Hall School area.
	East	Consisting of Lal Bag Area and Snow View Area.
	West	Police line area along the boundary of ward Annadale.

This ward consists of the following important area and buildings:

Mann Cottage Area, Thakur Lodge Area, Buchail, Kasot, Dhunidhar Bazar Area, Waxlay Kothi Area, Ram Garia Sabha Area, Bachan Niwas Area, Prem Niwas Area, Police Line Area, Shiv Mandi Area, Sethi Niwas Area, Ekant Niwas Area, Snow View Area, CPWD Quarters Area, Tara Hall School Area, Lal Bag Area.

क्रम संख्या व वार्ड का नाम	वार्ड विस्तार	
04- कैथू	वार्ड घिरा हुआ है :-	
	उत्तर में	मान कोटेज एरिया, ठाकुर लौज एरिया
	दक्षिण में	तारा हाल स्कूल एरिया ।
	पूर्व में	लालबाग एरिया व स्नो ब्यू एरिया ।
	पश्चिम में	पुलिस लाईन एरिया अन्नाडेल वार्ड की सीमा के साथ ।

इस वार्ड में निम्नलिखित महत्वपूर्ण क्षेत्र व मकानात/भवन सम्मिलित है :-

मान कोटेज क्षेत्र, ठाकुर लौज क्षेत्र, ग्राम बुछैल व ग्राम कसौट, घुनीधार बाजार क्षेत्र, बैक्सले कोठी, राम गढ़िया सभा क्षेत्र, बचन निवास क्षेत्र, प्रेम निवास क्षेत्र, पुलिस लाईन क्षेत्र, शिव मन्दिर क्षेत्र, सेठी निवास क्षेत्र, ऐकान्त निवास क्षेत्र, स्नो ब्यू क्षेत्र, सी० पी० डब्ल्यू० डी० क्वार्टर क्षेत्र, तारा हाल स्कूल क्षेत्र, लाल बाग क्षेत्र।

Deputy Commissioner Shimla
District Shimla, H.P.

Sr. No. and Name of Ward	Extent of ward	
05- Annadale	The Ward is Bounded by:-	
	North	Thakur Bag Annadale Area.
	South	Comley Bank Area.
	East	Dhobighat Area .
	West	Peterhalf Area .
<p>This ward consists of the following important areas and buildings:</p> <p>Petter Holf area, Awa Lodge Area, Choura Maidan Area, Kumar House Area, Dingle Estate, Comely Bank, Anand Bhawan Area, , Police Line Area Annadale, Aadda Villa Area Annadale, Thakur Bag Annadale, Gawahi, Dhobi Ghat, Lower Annadale.</p>		

क्रम संख्या व वार्ड का नाम	वार्ड विस्तार	
05- अनाडेल	वार्ड घिरा हुआ है :-	
	उत्तर में	ठाकुर बाग अन्नाडेल क्षेत्र ।
	दक्षिण में	कोमली बैंक एरिया ।
	पूर्व में	धोबीघाट एरिया ।
	पश्चिम में	पीटरहाफ एरिया ।
<p>इस वार्ड में निम्नलिखित महत्वपूर्ण क्षेत्र व मकानात/भवन सम्मिलित है :-</p> <p>पीटरहाफ क्षेत्र, ऐवा लौज क्षेत्र, चौडा मैदान क्षेत्र, कुमार हाउस क्षेत्र, डिगल ईस्टेट क्षेत्र, कोमली बैंक, आनन्द भवन क्षेत्र, पुलिस लाईन अन्नाडेल क्षेत्र, अडडा विला क्षेत्र अन्नाडेल, ठाकुर बाग अन्नाडेल, गवाही, धोबीघाट, लोअर अन्नाडेल ।</p>		

Deputy Commissioner Shimla
District Shimla, H.P.

Sr. No. and Name of Ward	Extent of ward	
06- Summerhill	The Ward is Bounded by:-	
	North	H.P.University Employees Building area with the boundary of Tehsil Shimla (Rural).
	South	Tavi Chowk area.
	East	Bagog village area.
	West	Teachers Colony Area

This ward consists of the following important areas and buildings:

H.P. University Employees Building area, A.I.R. Colony area, H.P. University Girls Hostel, Railway Station Area, Jatogh View Area, Bilaspur House Area, Lower Summer Hill Bazar Area, Main Chowk (Summer Hill Area), Peace- Heaven Area, May- Villa Area, Teachers Colony Area, Boys Hostel Summerhill, Shiv Bowari Mandir Area Anderi, C.P.W.D Quarters Area, Bagog Village, Najroo Cottage Area, Boileauganj Bazar, Advance Studies Area, Tawi Tutu Area.

क्रम संख्या व वार्ड का नाम	वार्ड विस्तार	
06- समरहिल	वार्ड घिरा हुआ है :-	
	उत्तर में	हि0 प्र0 विश्वविद्यालय कर्मचारी बिल्डिंग एरिया तहसील शिमला ग्रामीण की सीमा के साथ।
	दक्षिण में	तवी चौक क्षेत्र ।
	पूर्व में	बगोग गांव
	पश्चिम में	टीचर कलोनी क्षेत्र

इस वार्ड में निम्नलिखित महत्वपूर्ण क्षेत्र व मकानात/भवन सम्मिलित हैं :-

हि0 प्र0 विश्व विद्यालय कर्मचारी भवन क्षेत्र, ए0 आई0 आर0 कलौनी क्षेत्र, हि0 प्र 0 विश्वविद्यालय कन्या छात्रावास, रेलवे स्टेशन क्षेत्र, जतोग ब्यू क्षेत्र, बिलासपुर हाउस क्षेत्र, लोअर समरहिल बाजार क्षेत्र, मैन चौक (समरहिल बाजार क्षेत्र), पीस हैवन क्षेत्र, मे-विला क्षेत्र, टीचर्स कलौनी क्षेत्र, वॉयज होस्टल समरहिल, शिव वॉउडी मन्दिर आन्दडी क्षेत्र, सी0पी0डब्ल्यू0 डी0 क्वाटर्ज आन्दडी क्षेत्र, ग्राम बगोग, नजरू कोटेज क्षेत्र, बालूगंज बाजार, एंडवास स्टडीज क्षेत्र, तवी टूटू क्षेत्र ।

Deputy Commissioner Shimla
District Shimla, H.P.

Sr. No. and Name of Ward	Extent of ward	
07- Totu	The Ward is Bounded by:-	
	North	Jungle Gadawag
	South	Revenue Village Badehri & Nalah
	East	Dogra House & Totu Road
	West	Jutog Contenment area.
<p>This ward consists of the following important areas and buildings:</p> <p>PHC, G.P.Chaily Bhawan, 166 KV, Co operative Bank, Ram Dhan Building, Bangala Colony, Rain Shelter, Gupta House, Govind Mohalla, Chiranjeev Lal house, Dawat, E.W.S.Colony, Vijay Nagar, Digvijay House.</p>		

क्रम संख्या व वार्ड का नाम	वार्ड विस्तार	
07- दुदू	वार्ड घिरा हुआ है :-	
	उत्तर में	जंगल गडावग
	दक्षिण में	राजस्व गांव बढेरी और नाला
	पूर्व में	डोगरा हाउस और दुदू रोड़
	पश्चिम में	जतोग कोनटेनमेंट क्षेत्र
<p>इस वार्ड मे निम्नलिखित महत्वपूर्ण क्षेत्र व मकानात/भवन सम्मिलित है :-</p> <p>प्राईमरी हेल्थ सेन्टर, ग्राम पंचायत चैली भवन, 166 के०वी०, सहकारी बैंक, रामधन बिल्डिंग, बंगाला कलौनी, रैन शैल्टर, गुप्ता हॉउस, गोबिन्द मोहल्ला, चिरंजीव लाल भवन, दावतए ई० उब्बल्यू कालौनी, विजय नगर, दिगविजय हॉउस इत्यादि।</p>		

Deputy Commissioner Shimla
District Shimla, H.P.

Sr. No. and Name of Ward	Extent of ward
08- Majhat	The Ward is Bounded by:-
	North Revenue Village Gadawag
	South Bharyal Village
	East Forest Badehri
	West Nalah
This ward consists of the following important areas and buildings:	
Temple Hanuman Takri HPSEB Colony, PWD Residence, G.R.Musafir Building, Chandu Building, Tek Chand Building, House of Megh Singh, House of Bilu, Ram Chand Building, House of Bablu, House of Jagtia, R.L.Dogra house, House of Shiv Ram, Rawat B.Ed. Collage.	

क्रम संख्या व वार्ड का नाम	वार्ड विस्तार
08- मझाट	वार्ड घिरा हुआ है :-
	उत्तर में जंगल गडावग ।
	दक्षिण में राजस्व गांव भरयाल ।
	पूर्व में जंगल बढेरी ।
	पश्चिम में नाला ।

इस वार्ड मे निम्नलिखित महत्वपूर्ण क्षेत्र व मकानात/भवन सम्मिलित है :-

हनुमान मन्दिर टैकरी, हि०प्र० प्र० विद्युत बोर्ड कालौनी लोक निर्माण विभाग आवास, जी०आर० मुसाफिर भवन, चन्दू बिल्डिंग, टेक चन्द बिल्डिंग मेघ सिंह हाउस, बिल्लू हाँउस, जगतीया हाँउस, आरव एल० हाँउस, शिव राम हाउस, रावत बी०एड० कालेज, इत्यादि।

Deputy Commissioner Shimla
District Shimla, H.P.

Sr. No. and Name of Ward	Extent of ward
09- Boileauganj	The Ward is Bounded by:-
	North Boileauganj Chowk Area.
	South National Highway 22
	East Police Station Boileauganj Area
	West Govt. Middle School Chakkar Area.
This ward consists of the following important areas and buildings:	
Prospect Hill, Karedu, Shimla View Area, Everest Lodge Area, Gopal Mandir Area, Dhingra Estate, Padaw Mohalla, Police Thana Area, Kamna Devi View Area, Old Barrier, Yogda Ashram Area.	

क्रम संख्या व वार्ड का नाम	वार्ड विस्तार
09- बालूगंज	वार्ड घिरा हुआ है :-
	उत्तर में बालूगंज चौक एरिया ।
	दक्षिण में राष्ट्रीय उच्च मार्ग न0 22
	पूर्व में पुलिस स्टेशन बालूगंज एरिया
	पश्चिम में राजकीय माध्यमिक पाठशाला चक्कर एरिया ।
इस वार्ड में निम्नलिखित महत्वपूर्ण क्षेत्र व मकानात/भवन सम्मिलित है :-	
भवन-प्रोस्पैक्ट हिल, करेडू, शिमला ब्यू क्षेत्र, ऐवरेस्ट लौज क्षेत्र, गोपाल मन्दिर क्षेत्र, ढिंगरा ईस्टेट, पडाव मौहला, पुलिस थाना क्षेत्र, कामना देवी ब्यू क्षेत्र, ओल्ड बैरियर, योगदा आश्रम क्षेत्र।	

Deputy Commissioner Shimla
District Shimla, H.P.

Sr. No. and Name of Ward	Extent of ward	
10- Kachhighati	The Ward is Bounded by:-	
	North	Starting from the junction of Shimla Mandi and by Pass Chakkar Road at Tavi and by Pass Chowk Road upto junction of Shimla Kalka and by Pass Chakkar road.
	South	Bounded by M.C. boundry, Via Sankat Mochan up to Tara Devi Railway Station.
	East	Starting from the junction of Boileauganj bya Pass Chakkar Road Pannu Ram Nallah down ward and touching M.C. boundry.
	West	Starting from the Tara Devi Railway Station towards Tavi Nallah alongwith M.C. boundry.

This ward consists of the following important areas and buildings:

H.P. Printing press, Asia the down, Kachi Ghatti, Sankat Mochan, Tara Devi Work Shop up to Railway Station Forest Colony Sankat Mochan Tara Devi and up to Mohal Sandal.

क्रम संख्या व वार्ड का नाम	वार्ड विस्तार	
10- कच्चीघाटी	वार्ड घिरा हुआ है :-	
	उत्तर में	आरम्भ शिमला-मण्डी जंक्शन से बाई पास चक्कर रोड़ तवी से और लीडिंग बाई पास चक्कर रोड़ से जंक्शन शिमला और बाई पास चक्कर रोड़ तक।
	दक्षिण में	आरम्भ नगर निगम की सीमा से घिरा हुआ वाया संकट मोचन से तारा देवी रेलवे स्टेशन तक।
	पूर्व में	आरम्भ बालूगंज जंक्शन से बाई पास चक्कर रोड़।
	पश्चिम में	आरम्भ तारा देवी रेलवे स्टेशन से तवी नाला तक नगर निगम की सीमा सहित।

इस वार्ड में निम्नलिखित महत्वपूर्ण क्षेत्र व मकानात/भवन सम्मिलित है :-

हिमाचल प्रदेश प्रिंटिंग प्रेस, एशिया दी डाउन, कच्चीघाटी, संकट मोचन, तारादेवी वर्कशाप से रेलवे स्टेशन फौरेस्ट कॉलोनी, संकट मोचन तारा देवी और उप-मोहाल संदल।

Deputy Commissioner Shimla
District Shimla, H.P.

Sr. No. and Name of Ward	Extent of ward	
11- Tutikandi	The Ward is Bounded by:-	
	North	Touching the National Highway road near Hari Nagar and Village Bag touching Shimla Bye Pass near Tutikandi
	South	Touching ward Phagli towards 103 Tunnel M.C Limits
	East	Touching ward Summerhill M.C Limits
	West	Touching Hari Nagar Nallah M.C Limits
<p>This ward consists of the following important areas and buildings:</p> <p>MLA Quarters area, RTO Area, Mental Hospital Area, Panjari Village, Khanog Village, Bag Village, Hari Nagar Area, Upper Tutikandi Area, Middle Tutikandi Area, Murylian Park Area, Bengali Bagicha Area, Lower Tutikandi Area, Ridka Village Area, Junglee Quarters Area.</p>		

क्रम संख्या व वार्ड का नाम	वार्ड विस्तार	
11- टूटीकण्डी	वार्ड घिरा हुआ है :-	
	उत्तर में	राष्ट्रीय उच्च मार्ग नजदीक हरी नगर और बाग गांव के साथ शिमला बाईपास नजदीक टूटीकण्डी को छूते हुये
	दक्षिण में	वार्ड फागली को छुती हुई 103 सुरंग नगर निगम सीमा तक।
	पूर्व में	समरहील वार्ड को छुती हुई नगर निगम सीमा तक ।
	पश्चिम में	हरी नगर नाले को छुती हुई नगर निगम की सीमा तक।
<p>इस वार्ड मे निम्नलिखित महत्वपूर्ण क्षेत्र व मकानात/भवन सम्मिलित है :-</p> <p>एम0 एल0 ए0 क्वाटर्ज क्षेत्र, आर0 टी0 ओ0 क्षेत्र, मैन्टल हस्पताल क्षेत्र, पांजडी गांव, खनोग गांव, बाग गांव, हरी नगर क्षेत्र, अप्पर टूटीकण्डी क्षेत्र, मध्य टूटीकण्डी क्षेत्र, मरिलियन पार्क क्षेत्र, बंगाली बगीचा क्षेत्र, लोअर टूटीकण्डी क्षेत्र, रिडका गांव क्षेत्र, जगली क्वाटर्ज क्षेत्र।</p>		

Deputy Commissioner Shimla
District Shimla, H.P.

Sr. No. and Name of Ward	Extent of ward	
12- Nabha	The Ward is Bounded by:-	
	North	Touching Cical Hotel in M.C Limit.
	South	Touching the boundary of National Highway Bye Pass Road.
	East	Touching Labour Hostel and Sankrit Collage Nabha in M.C. Limit.
	West	Summerhill M.C Ward .
This ward consists of the following important areas and buildings:		
Railway Club Area, Royal Hotel Area, Railway Colony-103, Phagli Club Area, Lower Nabha (Nallah Area), ITI Hostel Area, Government House (Middle Nabha), Cecil Hotel Area, Dogra Lodge Area, Sanatorium Area, Kennedy House Area, Vidhan Sabha Area.		

क्रम संख्या व वार्ड का नाम	वार्ड विस्तार	
12- नामा	वार्ड घिरा हुआ है :-	
	उत्तर में	नगर निगम के सीसल होटल क्षेत्र को छूते हुये
	दक्षिण में	राष्ट्रीय उच्च मार्ग वाईपास रोड की सीमा को छूते हुये
	पूर्व में	लेबर होस्टल व संस्कृत कालेज को छूते हुये ।
	पश्चिम में	समरहील नगर निगम वार्ड
इस वार्ड मे निम्नलिखित महत्वपूर्ण क्षेत्र व मकानात/भवन सम्मिलित है :-		
रेलवे क्लब क्षेत्र, रायल होटल क्षेत्र, रेलवे कलोनी 103 क्षेत्र, फागली कलब क्षेत्र, लोअर नाभा (नाला क्षेत्र), आई0टी0आई0 होस्टल क्षेत्र, सरकारी आवास (मिडल नाभा), सिसल होटल क्षेत्र, डोगरा लौज क्षेत्र, सैन्टोरियम क्षेत्र, कनेडी हाउस क्षेत्र, विधान सभा क्षेत्र।		


 Deputy Commissioner Shimla
 District Shimla, H.P.

Sr. No. and Name of Ward	Extent of ward	
13- Phagli	The Ward is Bounded by:-	
	North	In the North Bansal Bhawan area Lalpani.
	South	In the South consisting of Mahindru Shikari Niwas area touching the boundary of Shimla (Rural).
	East	Touching May Villa area of Krishna Nagar in M.C Limit.
	West	Consisting of Labour Hostel area adjoining to ward No 11 Nabha in M.C Limit.

This ward consists of the following important areas and buildings:

Lakhanpal Niwas Area, Mohindero Shikari Niwas Area, Committee Line Area, Upper Ram Nagar, CPWD Quarter, Lower Ram Nagar Area, Dhobi Ghat Area, H.P. Electricity Department Building, Sanskrit Collage Area, Labour Hostel Phagli, Gurudwar Jyotisar Area, CPWD Area, Railway Colony Area, Gurudwara Bus Stand Area, Bansal Bhawan Area Lalpani, Richie Quarters Area, Down Dale, Bus Stand Area, Directorate of Education, May Villa Area, A.G. Colony area, Anand Vatika, Dabri Line, CPWD Quarters (Easter Part), CWPD Quarter (Western Part).

क्रम संख्या व वार्ड का नाम	वार्ड विस्तार	
13- फागली	वार्ड घिरा हुआ है :-	
	उत्तर में	उत्तर में बंसल भवन क्षेत्र लालपानी
	दक्षिण में	दक्षिण महेन्द्रो शिकारी निवास क्षेत्र शिमला ग्रामीण की सीमा को छूते हुये ।
	पूर्व में	नगर निगम शिमला मैय विला के कृष्णा नगर क्षेत्र को छूते हुये
	पश्चिम में	लेबर होस्टल ऐरिया नगर निगम के वार्ड न0 11 नाभा की सीमा के साथ।

इस वार्ड में निम्नलिखित महत्वपूर्ण क्षेत्र व मकानात/भवन सम्मिलित है :-

लखनपाल निवास क्षेत्र, महेन्द्रो शिकारी निवास क्षेत्र, कमेटी लाईन क्षेत्र, अप्पर राम नगर क्षेत्र, सी0 पी0 डब्ल्यू0 डी0 क्वाटर्ज, लोअर राम नगर क्षेत्र, धोबीघाट क्षेत्र, हि0 प्र0 विद्युत भवन विल्डिंग क्षेत्र, संस्कृत कालेज क्षेत्र, लेबर होस्टल फागली, गुरुद्वारा ज्योतिसर क्षेत्र, सी0 पी0 डब्ल्यू0 डी0 क्षेत्र; रेलवे कलोनी क्षेत्र, गुरुद्वारा बस स्टण्ड क्षेत्र, बंसल भवन क्षेत्र लालपानी, रिचरी क्वाटर्ज क्षेत्र, डाउन डेल, बस स्टण्ड क्षेत्र, निदेशक शिक्षा विभाग, मै विला क्षेत्र, ए0 जी0 कलोनी क्षेत्र, आन्नद वाटिका क्षेत्र, डाबरी लाईन क्षेत्र, सी0पी0डब्ल्यू0डी0 कलोनी (पूर्वी भाग) क्षेत्र, सी0पी0डब्ल्यू0डी0 कलोनी (पश्चिम भाग) क्षेत्र।

Sr. No. and Name of Ward	Extent of ward	
14- Upper Krishna Nagar	The Ward is Bounded by:-	
	North	Veternary Hospital area Krishna Nagar
	South	Lower Krishna Nagar ward
	East	New Land Estate Area .
	West	Joshi Bhawan Building area Krishna Nagar.
<p>This ward consists of the following important areas and buildings:</p> <p>Hotel Apsra Area Krishna Nagar, Joshi Bhawan Area Krishna Nagar, Masjid Area Krishna Nagar, Luv Kush Chowk Krishna Nagar, Twelve House Line Area Krishna Nagar, Below Masjid Area Krishna Nagar, Below Dispensary Area Krishna Nagar, Veternary Hospital Area Krishna Nagar, M.C. Quarter Area Krishna Nagar, Valmiki Mandir Area Krishna Nagar, Sikh Line Area Krishna Nagar, New Land Estate, CPRI Colony Area, Govt. Accomodation Bemloe.</p>		

क्रम संख्या व वार्ड का नाम	वार्ड विस्तार	
14- अप्पर कृष्णा नगर	वार्ड घिरा हुआ है :-	
	उत्तर में	वैटनरी हस्पताल कृष्णानगर एरिया ।
	दक्षिण में	लोअर कृष्णानगर एरिया ।
	पूर्व में	न्यू लैण्ड ईस्टेट एरिया ।
	पश्चिम में	जोशी भवन बिल्डिंग कृष्णानगर ।
<p>इस वार्ड मे निम्नलिखित महत्वपूर्ण क्षेत्र व मकानात/भवन सम्मिलित है :-</p> <p>होटल अप्सरा कृष्णा नगर क्षेत्र, जोशी भवन कृष्णा नगर क्षेत्र, मस्जिद कृष्णानगर क्षेत्र, लव कुश चौक कृष्णा नगर, 12 घर की लाईन कृष्णा नगर क्षेत्र, बिलो मस्जिद कृष्णानगर क्षेत्र, बिलो डिस्पैन्सरी कृष्णा नगर, वैटनरी हस्पताल कृष्णानगर क्षेत्र, नगर निगम क्वाटर्ज कृष्णा नगर क्षेत्र, बाल्मिकी मन्दिर कृष्णानगर क्षेत्र, सिख लाईन कृष्णानगर क्षेत्र, न्यू लैण्ड ईस्टेट, सी0पी0आर0आई0 कलोनी एरिया, सरकारी आवास बैम्लोई।</p>		

Deputy Commissioner Shimla
District Shimla, H.P.

Sr. No. and Name of Ward	Extent of ward	
15- Lower Krishna Nagar	The Ward is Bounded by:-	
	North	Below Cart Road Block No 1 upper Lalpani Area.
	South	Consisting of Sunder Nagar Building area upto G.P. School Lalpani .
	East	Below Gurudwara building area Krishna Nagar along the boundary of Kanlog Ward .
	West	Govt. Sr. Secondary School Lalpani area along the boundary of Nabha Ward.

This ward consists of the following important areas and buildings:

Darni Ka Bagicha, CPWD Colony Area Lalpani, Sr. Sec. School Area Lalpani, Block No-1 Upper Lalpani Area, New Line Area Krishna Nagar, Sunder Building Area. M.C Quarter area below Bus Stand, Below Gurudwara Building area Krishna Nagar, Gaddi Khana area Krishna Nagar.

क्रम संख्या व वार्ड का नाम	वार्ड विस्तार	
15- लोअर कृष्णा नगर	वार्ड घिरा हुआ है :-	
	उत्तर में	कार्ट रोड से नीचे ब्लाक न0 1 अप्पर लालपानी क्षेत्र ।
	दक्षिण में	दक्षिण में सुन्दर बिल्डिंग एरिया रा0 प्राथमिक पाठशाला लालपानी तक ।
	पूर्व में	गुरुद्वारा बिल्डिंग कृष्णा नगर से नीचे कनलोग वार्ड की सीमा के साथ ।
	पश्चिम में	राजकीय वरिष्ठ मा0 पा0 लालपानी नाभा वार्ड की सीमा के साथ ।

इस वार्ड में निम्नलिखित महत्वपूर्ण क्षेत्र व मकानात/भवन सम्मिलित है :-

दाडनी का बगीचा, सी0 पी0 डब्ल्यू0 डी0 कलोनी लालपानी क्षेत्र, वरिष्ठ मा0 पाठशाला लालपानी क्षेत्र, ब्लांक न0 1 अप्पर लालपानी क्षेत्र, न्यू लाईन कृष्णानगर क्षेत्र, सुन्दर बिल्डिंग, एम0सी0 क्वाटर बिलो बस स्टैण्ड क्षेत्र, बिलो गुरुद्वारा बिल्डिंग एरिया कृष्णा नगर, गढीखाना कृष्णानगर क्षेत्र।

Deputy Commissioner Shimla
District Shimla, H.P.

Sr. No. and Name of Ward	Extent of ward	
16- Ram Bazar Ganj	The Ward is Bounded by:-	
	North	Starting from Indian Coffee House Mall Road to Old Baljees Building.
	South	From Ripon Hospital area to St. Thomas Sr. Ssecondary School
	East	From Gunj Bazar to Maharaja Regency.
	West	From Old Bus Stand to Victory Tunnel.

This ward consists of the following important areas and buildings:

Indian Coffee House Area Mall Road, Gali No 2 Area Middle Bazar, Gali No 3 Area Middle Bazar , Lower Bazar, Ganj Bazar, Ripon Hospital Area, Pursharathi Basti, Arya Samaj Sachool Area Lower Bazar, Ram Bazar, Dawarka Garh, Air Cliff Area, Gulmarg Hotel Area, Ram Mandir/Sood Dharamshala Area.

क्रम संख्या व वार्ड का नाम	वार्ड विस्तार	
16- राम बाजार गंज	वार्ड घिरा हुआ है :-	
	उत्तर में	इण्डियन काफी हाउस माल रोड से ओल्ड बालजीज बिल्डिंग
	दक्षिण में	रिपन हस्पताल एरिया से सेंट थॉमस वरिष्ठ माध्यमिक पाठशाला तक
	पूर्व में	गंजबाजार से महाराजा रिजेंसी तक
	पश्चिम में	ओल्ड बस स्टैण्ड से विक्टरी टनल तक

इस वार्ड में निम्नलिखित महत्वपूर्ण क्षेत्र व मकानात/मवन सम्मिलित है :-

इण्डियन कॉफी हाउस माल रोड क्षेत्र, गली न0 2 मिडल बाजार क्षेत्र, गली न0 3 मिडल बाजार क्षेत्र, लोअर बाजार, गंज बाजार, रिपन हस्पताल क्षेत्र, पुरुषार्थी बस्ती, आर्य समाज स्कूल लोअर बाजार क्षेत्र, राम बाजार, द्वारका गढ, एयर क्लिफ क्षेत्र, गुलमार्ग होटल क्षेत्र, राम मन्दिर/सुद धर्मशाला क्षेत्र।


Deputy Commissioner Shimla
District Shimla, H.P.

Sr. No. and Name of Ward	Extent of ward	
17- Lower Bazar	The Ward is Bounded by:-	
	North	Mayar M.C. Office
	South	Krishna Nagar area
	East	KNH to Hotel Holiday Home
	West	Baljees Stairs leading to Lower Bazar
<p>This ward consists of the following important areas and buildings:</p> <p>Minerva House Area Mall Road, New Plaza Hotel Area Middle Bazar, Near Post Office Area Lower Bazar, Ridge Garden Area, Eastern Lower Bazar Area, Eastern Mall Road Area, Himachal Emporium Area Mall Road, Jain Dharamshala Area Middle Bazar, Old Butail Building Area Middle Bazar, Suzi Line Area Sabzi Mandi, Market Line Area Sabzi Mandi, Sabzi Mandi, Sadar Police Station Area, Hotel Combermere Area, Exchange Building Area, Metrople area, Cosmos Hotel Area, Oberio Hotel Area, Marina Hotel Area, Oakland Hotel Area, High Court Area.</p>		

क्रम संख्या व वार्ड का नाम	वार्ड विस्तार	
17- लोअर बाजार	वार्ड घिरा हुआ है :-	
	उत्तर में	मेयर नगर निगम कार्यालय
	दक्षिण में	कृष्णा नगर क्षेत्र
	पूर्व में	कमला नेहरू हस्पताल से होटल होलिडे होम तक ।
	पश्चिम में	बालजीज के साथ पौडिया नीचे लोअर बाजार की तरफ ।

इस वार्ड में निम्नलिखित महत्वपूर्ण क्षेत्र व मकानात/भवन सम्मिलित है :-

मिर्नवा हाउस माल रोड क्षेत्र, न्यू प्लाजा होटल मिडल बाजार क्षेत्र, नजदीक पोस्ट आफिस क्षेत्र लोअर बाजार, रिज गार्डन क्षेत्र, पूर्वी लोअर बाजार क्षेत्र, पूर्वी माल रोड क्षेत्र, हिमाचल इम्पोरियम माल रोड क्षेत्र, जैन धर्मशाला मिडल बाजार क्षेत्र, पुरानी बुटेल बिल्डिंग मिडल बाजार क्षेत्र, सूजी लाईन सब्जी मण्डी, मार्केट लाईन सब्जी मण्डी क्षेत्र, सब्जी मण्डी, सदर पुलिस स्टेशन, होटल कमरमेयर क्षेत्र, ऐक्सचैन्ज बिल्डिंग क्षेत्र, मेट्रोपोल क्षेत्र, कोस्मोस होटल क्षेत्र, ओबराय होटल क्षेत्र, मरीना होटल क्षेत्र, औकलैण्ड होटल क्षेत्र, हाईकोर्ट क्षेत्र।


 Deputy Commissioner Shimla
 District Shimla, H.P.

Sr. No. and Name of Ward	Extent of ward	
18- Jakhu	The Ward is Bounded by:-	
	North	Consisting of Upper Lakkar Bazar area
	South	Consisting of Church Annexe area and lower Jakhu area along the boundary of M.C Ward Benmore.
	East	Consisting Oak Wood area Jakhu along the boundary of M. C Ward Benmore.
	West	Consisting of Dream Land Hotel area along the boundary of M.C Ward Bharari

This ward consists of the following important areas and buildings:

Gupta Cottage Lakkar Bazar, Manchanda Cottage Area Lakkar Bazar, Corstophen Area Lakkar Bazar, Upper Lakkar Bazar, Dream Land Hotel Area Jakhu, Holly Lodge Area Jakhu, Oak Wood Jakhu Area Jakhu, Voilet Hill Area Jakhu, Rana Cottage Area Jakhu, Raghunarth Villa Area Jakhu, Jodha Niwas Area, Shivalik Hotel Area, Titla Hotel Area, Smart Hotel Area, Mayur Hotel Area, Walshingam Area, Lilly Villa Area, Church Annexe Area, Green View Area.

क्रम संख्या व वार्ड का नाम	वार्ड विस्तार	
18- जाखू	वार्ड घिरा हुआ है :-	
	उत्तर में	अप्पर लक्कड बाजार एरिया
	दक्षिण में	चर्च ऐनसी एरिया एवं लोअर जाखू एरिया नगर निगम वार्ड बैनमोर की सीमा के साथ ।
	पूर्व में	औकबुड एरिया जाखू नगर निगम वार्ड बैनमोर की सीमा के साथ ।
	पश्चिम में	ड्रीमलैण्ड होटल नगर निगम वार्ड बैनमोर की सीमा तक ।

इस वार्ड में निम्नलिखित महत्वपूर्ण क्षेत्र व मकानात/भवन सम्मिलित है :-

गुप्ता कोटंज लक्कड बाजार, मनचन्दा कोटेज लक्कड बाजार क्षेत्र, कास्टाफन लक्कड बाजार क्षेत्र, अप्पर लक्कड बाजार, ड्रिम लैण्ड होटल जाखू क्षेत्र, हौली लौज जाखू क्षेत्र, औक बुड जाखू क्षेत्र, वायलट हील जाखू क्षेत्र, राणा कोटेज जाखू क्षेत्र, रघुनाथ विला जाखू क्षेत्र, जोधा निवास क्षेत्र, शिवालिक होटल क्षेत्र, टिटला होटल क्षेत्र, सम्रट होटल क्षेत्र, मयूर होटल क्षेत्र, बाल शिगम क्षेत्र, लिल्ली विला क्षेत्र, चर्च ऐनैक्सी क्षेत्र, ग्रीन व्यू क्षेत्र।


 Deputy Commissioner Shimla
 District Shimla, H.P.

Sr. No. and Name of Ward	Extent of ward	
19- Benmore	The Ward is Bounded by:-	
	North	Road below Titla Hotel.
	South	Himachal Bhawan Area
	East	Consisting of Majitha House in M.C Limit.
	West	Touching the boundary of Richwood .

This ward consists of the following important areas and buildings:

Below Titla Hotel Area, Richmount Area, U.S. Club Command Old Mess, Working Women Hostel, Govt. Accommodation U.S. Club, Honey moon Hotel Area, Rock Wood Patiala House Area, Stokes Palace Area, Housing Board Area, Rich Wood Area, Ram Chander Chowk Area, Medical Collage Area Sanjouli, GSSS Area Sanjouli, Nav Bahar, Indus Estate, Bhumia Estate Dolphin Lodge Area , Benmore, Himachal Bhawan.

क्रम संख्या व वार्ड का नाम	वार्ड विस्तार	
19- बैनमोर	वार्ड घिरा हुआ है :-	
	उत्तर में	टिटला होटल रोड से नीचे की तरफ ।
	दक्षिण में	हिमाचल भवन
	पूर्व में	मजिठा हाउस नगर निगम क्षेत्र ।
	पश्चिम में	रीचमाउंट सीमा को छूती हुई ।

इस वार्ड में निम्नलिखित महत्वपूर्ण क्षेत्र व मकानात/भवन सम्मिलित है :-

विलो टिटला होटल क्षेत्र, रिच माउंट क्षेत्र, यू0एस0क्लव कमाण्ड ओल्ड मैस, कामकाजी महिला आवास क्षेत्र, सरकारी आवास यू0एस0 क्लव क्षेत्र, हनीमून होटल क्षेत्र, रॉकबुड पटियाला हाउस क्षेत्र, स्टोक्स पलैस क्षेत्र, हाउसिंग बोर्ड क्षेत्र, रिचबुड क्षेत्र, राम चन्द चौक क्षेत्र, मैडिकल कालेज सजौली क्षेत्र, रा0 व0 मा0 पाठशाला सन्जौली क्षेत्र, नववहार, ईन्डस ईस्टेट, भूमिया ईस्टेट, डौलपिन लौज क्षेत्र, बैनमोर, हिमाचल भवन।

Deputy Commissioner Shimla
District Shimla, H.P.

Sr. No. and Name of Ward	Extent of ward	
20- Engine Ghar	The Ward is Bounded by:-	
	North	Touching Cart Road coming from Navbahar and proceeding to Dhalli
	South	Consisting of Sodagar Bhawan Purani Kothi Area
	East	Touching the boundary of Children Park area of M.C Ward Dhingudhar
	West	Touching St. Bede's area Navbahar

This ward consists of the following important areas and buildings:

Saudagar Bhawan Purani Kothi Area, Pears Palace Area Sanjouli, South Vihar Area Sanjouli, Krishna Building Area, Guddumal Bhawan Area, Engine Ghar (Western), Engine Ghar (Eastern), Below Gurudwara Area, Gurudwara Area Sanjouli, Anant Niwas Area, Engine Ghar Upper Mohalla Area, Bangala Colony Engine Ghar Area, Durga Mandir & Lower Engine Ghar Area.

क्रम संख्या व वार्ड का नाम	वार्ड विस्तार	
20- ईंजन घर	वार्ड घिरा हुआ है :-	
	उत्तर में	नवबहार से आने वाला कार्ट रोड जो ढली की तरफ जाता है को छूते हुये ।
	दक्षिण में	सौदागर भवन पुरानी कोठी नगर निगम क्षेत्र
	पूर्व में	नगर निगम के ढिगूधार वार्ड को छूते हुये
	पश्चिम में	सेट बीटस नव बहार को छूते हुये ।

इस वार्ड मे निम्नलिखित महत्वपूर्ण क्षेत्र व मकानात/भवन सम्मिलित है :-

सौदागर भवन पुरानी कोठी क्षेत्र, पीर्यज पलैस सजौली क्षेत्र, साउथ बिहार सजौली क्षेत्र, कृष्णा बिल्डिंग क्षेत्र, गुडूमल भवन क्षेत्र, ईन्जनघर (पश्चिम), ईन्जनघर (पूर्वी), बिलो गुरुद्वारा क्षेत्र, गुरुद्वारा सजौली क्षेत्र, अन्नत निवास क्षेत्र, ईन्जनघर अप्पर मोहला क्षेत्र, बंगाला कलोनी ईन्जनघर क्षेत्र, दुर्गा मन्दिर व लोअर ईन्जनघर क्षेत्र।

Deputy Commissioner Shimla
District Shimla, H.P.

Sr. No. and Name of Ward	Extent of ward	
21- Sanjouli Chowk	The Ward is Bounded by:-	
	North	Consisting of Chaulthi area
	South	Consisting of Upper Sanjouli Bazar Area .
	East	Laxami Narayan Mandir area adjoining to Dhingudhar ward.
	West	Consisting of Bothwell and Govt. Collage Sanjouli Area

This ward consists of the following important areas and buildings:

North Oak Sanjouli, Shiv Kutir Area Sanjouli, Bothwell Estate, Bothwell Lodge Area, Kishore Bhawan Area Sanjouli Chowk, Neel Kunj Area Sanjouli Chowk, Goyal Apartment Area, DAV Area Sanjouli, Chalaunthi, Exchange Bhawan Area Sanjouli, Madhan House Area, Upper Sanjouli Bazar Area, Laxami Narayan Mandir Area, Verma Colony.

क्रम संख्या व वार्ड का नाम	वार्ड विस्तार	
21- संजौली चोक	वार्ड घिरा हुआ है :-	
	उत्तर में	चलौठी एरिया ।
	दक्षिण में	अप्पर सजौली बाजार एरिया ।
	पूर्व में	लक्ष्मी नारायण मन्दिर क्षेत्र ढिगूधार वार्ड के साथ ।
	पश्चिम में	बौथ बैल और राजकीय महाविद्यालय सजौली क्षेत्र ।

इस वार्ड में निम्नलिखित महत्वपूर्ण क्षेत्र व मकानात/भवन सम्मिलित है :-

नार्थ औक सजौली, शिव कुटीर सजौली क्षेत्र, बौथबैल ईस्टेट, बौथबैल लौज क्षेत्र, किशोर भवन सजौली चौक क्षेत्र, नील कुजं सजौली चौक क्षेत्र, गoyal अपार्टमेंट क्षेत्र, डी0ए0वी0 सजौली क्षेत्र, चलौठी, एक्सचेंज भवन सजौली क्षेत्र, मधान हाउस क्षेत्र, अप्पर सजौली बाजार क्षेत्र, लक्ष्मी नारायण मन्दिर क्षेत्र, वर्मा कलौनी।

Deputy Commissioner Shimla
District Shimla, H.P.

Sr. No. and Name of Ward	Extent of ward	
22- Dhingudhar	The Ward is Bounded by:-	
	North	Consisting of Upper Dingu Mandir area
	South	Consisting of Chopra Niwas Area.
	East	Consisting of Tunnel View Area and Patwar Khana Area adjoining the boundary of Tehsil Shimla (Rural).
	West	Consisting of Children Park Sukh Ashram Area along the boundary of Engine Ghar.

This ward consists of the following important areas and buildings:

Upper Dingu Mandir Road Area, Tunnel View Area, Om Niwas Area, Jubbal House & Police Post Area, Patwar Khana Area, Chopra Niwas Area, Children Park & Sukh Ashram Area.

क्रम संख्या व वार्ड का नाम	वार्ड विस्तार	
22- ढिंगूधार	वार्ड घिरा हुआ है :-	
	उत्तर में	अप्पर ढिंगूधार मन्दिर क्षेत्र ।
	दक्षिण में	चौपरा निवास क्षेत्र ।
	पूर्व में	टनल ब्यू एवं पटवार खाना क्षेत्र तहसील शिमला ग्रामीण की सीमा के साथ ।
	पश्चिम में	चिल्ड्रन पार्क सुख आश्रम क्षेत्र ईन्जन घर की सीमा के साथ

इस वार्ड में निम्नलिखित महत्वपूर्ण क्षेत्र व मकानात/भवन सम्मिलित हैं :-

अप्पर ढिंगू मन्दिर रोड क्षेत्र, टनल ब्यू क्षेत्र, ओम निवास क्षेत्र, जुबल हाउस व पुलिस पोस्ट क्षेत्र, पटवार खाना क्षेत्र, चौपडा निवास क्षेत्र, चिल्ड्रन पार्क व सुख आश्रम क्षेत्र।

Deputy Commissioner Shimla
District Shimla, H.P.

Sr. No. and Name of Ward	Extent of ward	
23- Dhalli-I	The Ward is Bounded by:-	
	North	Lambidhar.
	South	Panchayat Area.
	East	Dhalli -2.
	West	Tibetan Colony.
<p>This ward consists of the following important areas and buildings:</p> <p>Inder Nagar, H.P.PWD Office, HRTC Workshop, Dhalli Police Station, Dhalli Fruit Market, Patrol Pump etc.</p>		

क्रम संख्या व वार्ड का नाम	वार्ड विस्तार	
23- ढल्ली- I	वार्ड घिरा हुआ है :-	
	उत्तर में	लम्बीधार।
	दक्षिण में	पंचायत एरिया।
	पूर्व में	ढली-2
	पश्चिम में	तिब्बतियन कालौनी।
<p>इस वार्ड मे निम्नलिखित महत्वपूर्ण क्षेत्र व मकानात/भवन सम्मिलित है :-</p> <p>ईन्दर नगर, हि०प्र० लो०नि० विभाग कार्यालय, एच०आर०टी०सी० वर्कशाप पोलिस स्टेशन ढली, ढली सब्जी मण्डी, पेट्रोल पंप इत्यादि।</p>		

Deputy Commissioner Shimla
District Shimla, H.P.

Sr. No. and Name of Ward	Extent of ward	
24- Dhalli-II	The Ward is Bounded by:-	
	North	Dhalli-1 Ward -23 & Jungle Mashobra.
	South	Rajsav Badah & Catchment Area.
	East	Seepur.
	West	Sanjauli.
<p>This ward consists of the following important areas and buildings:</p> <p>Dhali Market Below NH Road, DAV school Mashobra, Mashobra market, Fair Lawns, Bal Ashshram, BDO Office, GSSS Mashobra, Durga Mata Temple etc.</p>		

क्रम संख्या व वार्ड का नाम	वार्ड विस्तार	
24- ढल्ली- II	वार्ड घिरा हुआ है :-	
	उत्तर में	ढल्ली-1 वार्ड-23 एवं जगल मशौबरा।
	दक्षिण में	राजस्व बढाह एवं कैचमेंट एरिया।
	पूर्व में	सिपूर।
	पश्चिम में	संजौली।
<p>इस वार्ड मे निम्नलिखित महत्वपूर्ण क्षेत्र व मकानात/भवन सम्मिलित है :-</p> <p>ढल्ली बाजार एन०एच० रोड के नीचे,, डी०ए०वी० स्कूल मशौबरा, मशौबरा बाजार, फेयर लॉन्ज, बाल आश्रम, बी०डी०ओ० ऑफिस, राजकिय व० मा० पाठशाला मशौबरा, दुर्गा माता मन्दिर, ईत्यादि।</p>		

Deputy Commissioner Shimla
District Shimla, H.P.

Sr. No. and Name of Ward	Extent of ward	
25- Shanti Vihar	The Ward is Bounded by:-	
	North	Dhalli Bye Pass Road, Chakdayal.
	South	Ward No 26 Bhatakuffar.
	East	Kamla Nagar
	West	Sangti
<p>This ward consists of the following important areas and buildings:</p> <p>Upper Cemetery Gate, Dhingu Bawadi, Fraud Market, Cemetery Road & Tunnel etc.</p>		

क्रम संख्या व वार्ड का नाम	वार्ड विस्तार	
25- शांति विहार	वार्ड घिरा हुआ है :-	
	उत्तर में	ढल्ली बाई पास रोड एवं छकडयाल।
	दक्षिण में	वार्ड न026 भटठाकुफर
	पूर्व में	कमला नगर ।
	पश्चिम में	सांगटी।
<p>इस वार्ड मे निम्नलिखित महत्वपूर्ण क्षेत्र व मकानात/भवन सम्मिलित है :-</p> <p>अप्पर सिमिट्र गेट, ढींगू बावडी, फूड रोड, स्मीट्री रोड व टनल, इत्यादि।</p>		

Deputy Commissioner Shimla
District Shimla, H.P.

Sr. No. and Name of Ward	Extent of ward	
26- Bhatta Kuffar	The Ward is Bounded by:-	
	North	Chakdayal
	South	Chamyana.
	East	Chamyana.
	West	Shanti Bihar.
<p>This ward consists of the following important areas and buildings:</p> <p>Kabristan, Primary GPS Fraud, Fraud Market, Bhattakuffar Market, Daroga Niwas, Lower Cemetery etc.</p>		

क्रम संख्या व वार्ड का नाम	वार्ड विस्तार	
26- भट्टा कुफर	वार्ड घिरा हुआ है :-	
	उत्तर में	छकड़याल।
	दक्षिण में	चमयाना।
	पूर्व में	चमयाना।
	पश्चिम में	शान्ति विहार
<p>इस वार्ड में निम्नलिखित महत्वपूर्ण क्षेत्र व मकानात/भवन सम्मिलित है : -</p> <p>कबरीस्तान, प्राईमरी स्कूल फ़ूड, फ़ूड मार्केट, भट्टा कूफर बाजार, दरोगा निवास, लोअर स्मीट्री इत्यादि।</p>		

Deputy Commissioner Shimla
District Shimla, H.P.

Sr. No. and Name of Ward	Extent of ward	
27- Sangti	The Ward is Bounded by:-	
	North	Sanjauli Bazar.
	South	Malyana Panchayat.
	East	Shanti Bihar.
	West	Navbahar.
<p>This ward consists of the following important areas and buildings:</p> <p>Nav Bahar, IS Chandel House, Housing Board Colony, Paradise school, Baba Balak Nath Temple, Durga mata Temple etc.</p>		

क्रम संख्या व वार्ड का नाम	वार्ड विस्तार	
27- सांगटी	वार्ड घिरा हुआ है :-	
	उत्तर में	संजौली बाजार।
	दक्षिण में	मल्याणा पंचायत।
	पूर्व में	शांतिबिहार।
	पश्चिम में	नवबहार।
<p>इस वार्ड मे निम्नलिखित महत्वपूर्ण क्षेत्र व मकानात/भवन सम्मिलित है :-</p> <p>नव बहार, आई०एस० चन्देल हॉउस, हॉउसिंग बोर्ड कॉलौनी, पैराडाईज स्कूल, बाबा बालक नाथ मन्दिर, दुर्गा माता मन्दिर, इत्यादि।</p>		

Deputy Commissioner Shimla
District Shimla, H.P.

Sr. No. and Name of Ward	Extent of ward	
28- Malyana	The Ward is Bounded by:-	
	North	Chotta Shimla.
	South	Malyana.
	East	Shahnan
	West	Mehli
<p>This ward consists of the following important areas and buildings:</p> <p>Shiv Temple, Dhobighat, School Malyana, Bakhrai Temple, Primary School NavBahar, Primary school Malyana.</p>		

क्रम संख्या व वार्ड का नाम	वार्ड विस्तार	
28- मल्याणा	वार्ड घिरा हुआ है :-	
	उत्तर में	छोटा शिमला।
	दक्षिण में	मलयाणा।
	पूर्व में	शहनान।
	पश्चिम में	मैहली।
<p>इस वार्ड में निम्नलिखित महत्वपूर्ण क्षेत्र व मकानात/भवन सम्मिलित है :-</p> <p>शिव मन्दिर, धोबीघाट, स्कूल मलयाणा, बखराई मन्दिर, प्राईमरी स्कूल नबबहार , प्राईमरी स्कूल मल्याणा।</p>		

Deputy Commissioner Shimla
District Shimla, H.P.

Sr. No. and Name of Ward	Extent of ward	
29- Panthaghati	The Ward is Bounded by:-	
	North	Ward No. 30 Kasumpti-1.
	South	Patti Village
	East	Mehli Panchayat Area.
	West	SDA Complex
<p>This ward consists of the following important areas and buildings:</p> <p>BSNL Building, CID Office, Madhu Shala, Shiv Nagar area Tibitiyan Complex, Panthaghati etc.</p>		

क्रम संख्या व वार्ड का नाम	वार्ड विस्तार	
29- पंथाघाटी	वार्ड घिरा हुआ है :-	
	उत्तर में	वार्ड न० 30 कसुम्पटी-1
	दक्षिण में	पट्टी गांव।
	पूर्व में	मैहली ग्राम पंचायत एरिया।
	पश्चिम में	एस०डी०ए० काम्पलैक्स।
<p>इस वार्ड में निम्नलिखित महत्वपूर्ण क्षेत्र व मकानात/भवन सम्मिलित है :-</p> <p>बी०एस०एन०एल० बिल्डिंग, सी०आई०डी० कार्यालया, मधू शाला, शिव मन्दिर एरिया, तिब्बितियन कम्पलैक्स, पंथाघाटी, इत्यादि।</p>		

Deputy Commissioner Shimla
District Shimla, H.P.

Sr. No. and Name of Ward	Extent of ward	
30- Kasumpti-I	The Ward is Bounded by:-	
	North	Kasumpti Panchayat Area
	South	Ward No. 29 Panthaghati
	East	Mehli
	West	Chotta Shimla.
<p>This ward consists of the following important areas and buildings:</p> <p>PWD Residential Colony, Jammu Castle Building, Housing Board Area Kasumpti etc.</p>		

क्रम संख्या व वार्ड का नाम	वार्ड विस्तार	
30- कसुम्पटी-I	वार्ड घिरा हुआ है :-	
	उत्तर में	कसुम्पटी छबरोटी पंचायत एरिया।
	दक्षिण में	वार्ड न0 29 पंथाघाटी।
	पूर्व में	मैहली।
	पश्चिम में	छोटा शिमला।
<p>इस वार्ड मे निम्नलिखित महत्वपूर्ण क्षेत्र व मकानात/भवन सम्मिलित है :-</p> <p>आवास लो०नि०वि० कॉलौनी, जम्मू कैसल भवन, हाउस बोर्ड एरिया कसुम्पटी इत्यादि।</p>		

Deputy Commissioner Shimla
District Shimla, H.P.

Sr. No. and Name of Ward	Extent of ward	
31- Kasumpti-II	The Ward is Bounded by:-	
	North	Ward No. 30 Kasumpti-I
	South	Panthaghati Ward.
	East	Mehli
	West	Panchayat Area Pujarli.
<p>This ward consists of the following important areas and buildings:</p> <p>Basant Bihar, Housing Board Colony Mehli, IAS Colony, Police Colony kasumpti, IP Kasumpti, Jivanu Colony, Parimehal Area.</p>		

क्रम संख्या व वार्ड का नाम	वार्ड विस्तार	
31- कसुम्पटी- II	वार्ड घिरा हुआ है :-	
	उत्तर में	वार्ड न0 30 कसुम्पटी-1।
	दक्षिण में	पंथाघाटी वार्ड।
	पूर्व में	मैहली।
	पश्चिम में	पंचायत एरिया पुजारली।
<p>इस वार्ड मे निम्नलिखित महत्वपूर्ण क्षेत्र व मकानात/भवन सम्मिलित है :-</p> <p>बसंत विहार , हाउसिंग बोर्ड कलोनी मैहली, आई,ए, कलोनी, पोलिस कलोनी कसुम्पटी, आई. पी0 कसुम्पटी, जीवणू कलोनी, परिमहल एरिया इत्यादि।</p>		

✓
Deputy Commissioner Shimla
District Shimla, H.P.

Sr. No. and Name of Ward	Extent of ward	
32- Chotta Shimla	The Ward is Bounded by:-	
	North	Consisting of Chotta Shimla Bazar
	South	Consisting of Cedar Grove area Chotta Shimla up to Housing Board Colony.
	East	Starting from Majitha House to Dhobighat going towards Sadhnaghati area.
	West	Consisting of Bishop Cotton School Area along the boundary of ward Khalini up to Knolls Wood area.

This ward consists of the following important areas and buildings:

Postal Colony Area, Knolls Wood Area, Nav Rattan Guest House Area, Bishop Cotton School Area, Majitha House, Dhobighat, Flowerdale, Sadhana Ghatti, Spring Field, Elersilie, Housing Board Colony Strawberry Hills, Police Station Area, Chotta Shimla Bazar, Masjid Area, Hotel Ashiana Regency Area, Pine Lodge Area, Cedar Grove Area Chotta Shimla, Tibetan School Area Chotta Shimla.

क्रम संख्या व वार्ड का नाम	वार्ड विस्तार	
32- छोटा शिमला	वार्ड घिरा हुआ है :-	
	उत्तर में	छोटा शिमला बाजार क्षेत्र ।
	दक्षिण में	सिडार ग्रोव एरिया क्षेत्र छोटा शिमला हाउसिंग बोर्ड कलोनी तक ।
	पूर्व में	मजिठा हाउस से धोबीघार साधना घाटी क्षेत्र तक
	पश्चिम में	विशप कोटन स्कूल क्षेत्र से लौजबुड क्षेत्र खलीनी वार्ड की सीमा तक ।

इस वार्ड में निम्नलिखित महत्वपूर्ण क्षेत्र व मकानात/भवन सम्मिलित है :-

पोस्टल कलोनी क्षेत्र, लौजबुड क्षेत्र, नव रत्न गेस्ट हाउस क्षेत्र, विशप कोटन स्कूल क्षेत्र, मजिठा हाउस, धोबीघाट, फलावरडेल, साधनाघाटी, स्प्रिंग फिल्ड, एलरजली, हाउसिंग बोर्ड कलोनी स्ट्रोबरी हिल, पुलिस स्टेशन क्षेत्र, छोटा शिमला बाजार, मस्जिद क्षेत्र, होटल आशियाना रिजेन्सी क्षेत्र, पाईन लॉज क्षेत्र, सिडार ग्रोव छोटा शिमला क्षेत्र, तिब्यतियन स्कूल छोटा शिमला क्षेत्र।

Deputy Commissioner Shimla
District Shimla, H.P.

Sr. No. and Name of Ward	Extent of ward	
33- Brockhurst	The Ward is Bounded by:-	
	North	Consisting of Strawberry Hill areas along the boundary of Chotta Shimla ward.
	South	Consisting of Gorkhu Lodge area along the boundary of Tehsil Shimla (Rural).
	East	Taksaal House Area along the boundary of Tehsil Shimla (Rural).
	West	Vivek Vihar Petrol Pump area along the boundary of Tehsil Shimla (Rural).

This ward consists of the following important areas and buildings:

Govt. Accommodation Brock Hurst, Vivek Vihar Petrol Pump, Strawberry Hills, Convent View Area, Taksaal House Area, Canemore House Area, GSSS Chotta Shimla Upper Area, Shimla Development Authority Upper Area, Gorkhu Lodge Kasumpti Upper Area, Aira Homes.

क्रम संख्या व वार्ड का नाम	वार्ड विस्तार	
33- ब्राकहर्स्ट	वार्ड घिरा हुआ है :-	
	उत्तर में	स्ट्रॉवरी हिल एरिया छोटा शिमला वार्ड की सीमा के साथ।
	दक्षिण में	गोरखू लॉज क्षेत्र तहसील शिमला ग्रामीण की सीमा के साथ ।
	पूर्व में	टकसाल हाउस क्षेत्र तहसील शिमला ग्रामीण की सीमा के साथ ।
	पश्चिम में	विवेक बिहार पेट्रोल पम्प क्षेत्र तहसील शिमला ग्रामीण की सीमा के साथ ।

इस वार्ड में निम्नलिखित महत्वपूर्ण क्षेत्र व मकानात/भवन सम्मिलित है :-

सरकारी आवास ब्रॉकहर्स्ट, विवेक बिहार पेट्रोल पम्प, स्ट्रॉवरी हिल्स, कान्वेन्ट ब्यू क्षेत्र, टकसाल हाउस क्षेत्र, कैनमोर हाउस क्षेत्र, रा0 व0 मा0 पाठशाला छोटा शिमला अप्पर क्षेत्र, शिमला विकास प्राधिकरण अप्पर क्षेत्र, गोरखू लॉज अप्पर कसुम्पटी क्षेत्र, ऐरा होम।

Deputy Commissioner Shimla
District Shimla, H.P.

Sr. No. and Name of Ward	Extent of ward	
34- Upper Vikas Nagar	The Ward is Bounded by:-	
	North	NH 22
	South	Ward No. 35 Lower Vikas Nagar
	East	Shiv Nagar Nala.
	West	Mahu Nag Hardware, Sahani House (Project Office).

This ward consists of the following important areas and buildings:

Mahu Nag Hardware, Sahani House (Project Office), Pathak Colony, Housing Board Colony, Vijay Nagar, Kanungo Building, etc.

क्रम संख्या व वार्ड का नाम	वार्ड विस्तार	
34- अप्पर विकास नगर	वार्ड घिरा हुआ है :-	
	उत्तर में	एन०एच० 22
	दक्षिण में	वार्ड न० 35 लोअर विकास नगर।
	पूर्व में	शिव नगर नाला।
	पश्चिम में	मांहू नाग हार्डवेयर, सहानी हॉउस (प्रोजेक्ट ऑफिस)


इस वार्ड मे निम्नलिखित महत्वपूर्ण क्षेत्र व मकानात/भवन सम्मिलित है :-

मांहू नाग हार्डवेयर, सहानी हॉउस (प्रोजेक्ट ऑफिस) पाठक कॉलौनी, हॉउसिंग बोर्ड कॉलौनी, विजय नगर, कानूनो बिल्डिंग, मैहता निवास, इत्यादि।

Deputy Commissioner Shimla
District Shimla, H.P.

Sr. No. and Name of Ward	Extent of ward	
35- Lower Vikas Nagar	The Ward is Bounded by:-	
	North	Upper Shiv Nagar, Upper Dev Nagar.
	South	Gram Panchayat Rajhana (Up-Mohal Patti).
	East	Ward No. 29 Panthaghati.
	West	Ward No. 36 Kangna dhar.
<p>This ward consists of the following important areas and buildings:</p> <p>Surya Prakash Building, Fouji Building, Mehta Building etc.</p>		

क्रम संख्या व वार्ड का नाम	वार्ड विस्तार	
35- लोअर विकास नगर	वार्ड घिरा हुआ है :-	
	उत्तर में	अप्पर शिव नगर, अप्पर देव नगर ।
	दक्षिण में	ग्राम पंचायत रझाणा(उप-महाल पटी)
	पूर्व में	वार्ड न0 29 पंथाघाटी ।
	पश्चिम में	वार्ड न0 36 कंगनाघार ।
<p>इस वार्ड मे निम्नलिखित महत्वपूर्ण क्षेत्र व मकानात/भवन सम्मिलित है :-</p> <p>सूर्य प्रकाश बिल्डिंग, फौजी बिल्डिंग, इत्यादि ।</p>		


 Deputy Commissioner Shimla
 District Shimla, H.P.

Sr. No. and Name of Ward	Extent of ward	
36- Kangnadhhar	The Ward is Bounded by:-	
	North	Dhalli Shimla Road.
	South	Baragaon.
	East	Vikas Nagar.
	West	Hateshwari Mata Temple near Nala.
<p>This ward consists of the following important areas and buildings:</p> <p>Housing Board Colony, Indian Gas Office, Housing Board Colony, Pollution Control Board Office, Directorate of Energy , Wireless Office, Goel Apartments etc.</p>		

क्रम संख्या व वार्ड का नाम	वार्ड विस्तार	
36- कंगनाधार	वार्ड घिरा हुआ है :-	
	उत्तर में	ढल्ली शिमला रोड़।
	दक्षिण में	बड़ागांव।
	पूर्व में	विकास नगर।
	पश्चिम में	हाटेश्वरी माता मन्दिर नजदीक नाला ।
<p>इस वार्ड मे निम्नलिखित महत्वपूर्ण क्षेत्र व मकानात/भवन सम्मिलित है :-</p> <p>हॉउसिंग बोर्ड कॉलौनी, इण्डेन गैस, हॉउसिंग बोर्ड कॉलौनी, पॉल्यूशन कंट्रोल बोर्ड कार्यालय, उर्जा निदेशालय, वायरलैस ऑफिस, गोयल अपार्टमेन्ट्स इत्यादि।</p>		

Deputy Commissioner Shimla
District Shimla, H.P.

Sr. No. and Name of Ward	Extent of ward	
37- Pateog	The Ward is Bounded by:-	
	North	BCS School
	South	Ward No. 38 New Shimla.
	East	Kangna Dhar.
	West	Khalini.
<p>This ward consists of the following important areas and buildings:</p> <p>Mahila Thana Building, Atithi Restaurant, Him Fed Building, Sector 1, Lane 1 & 2, FCE Building, Community Centre, Mata Hateshawari Temple, Diamond Restaurant etc.</p>		

क्रम संख्या व वार्ड का नाम	वार्ड विस्तार	
37- पटेवग	वार्ड घिरा हुआ है :-	
	उत्तर में	बी०सी०एस० स्कूल।
	दक्षिण में	38 वॉर्ड न्यू शिमला।
	पूर्व में	कंगनाधार।
	पश्चिम में	खलिनी।
<p>इस वार्ड मे निम्नलिखित महत्वपूर्ण क्षेत्र व मकानात/भवन सम्मिलित है :-</p> <p>महिला थाना बिल्डिंग, अतिथी रेस्टोरैन्ट, हिम फ़ैड बिल्डिंग, सैक्टर-1, लेन 1 एवं 2, एफ०सी०आई० बिल्डिंग, सामुदायिक केन्द्र, माता हाटेशवरी मन्दिर, डाइमंड भोजनालय इत्यादि।</p>		

Deputy Commissioner Shimla
District Shimla, H.P.

Sr. No. and Name of Ward	Extent of ward	
38- New Shimla	The Ward is Bounded by:-	
	North	Pateog Ward 37
	South	Panchayat Area Rajhana.
	East	Ward No. 36 Kangna Dhar.
	West	Khalini.
This ward consists of the following important areas and buildings:		
Sector V 3, Housing Board V Colony, Negi Niwas, Sector 4, JCC School, Sai Engineering, DAV School etc.		

क्रम संख्या व वार्ड का नाम	वार्ड विस्तार	
38- न्यू शिमला	वार्ड घिरा हुआ है :-	
	उत्तर में	पटयोग वार्ड.37।
	दक्षिण में	पंचायत क्षेत्र रझाणा।
	पूर्व में	वार्ड न0 36 कंगनाधार।
	पश्चिम में	खलिनी।
इस वार्ड मे निम्नलिखित महत्वपूर्ण क्षेत्र व मकानात/भवन सम्मिलित है :-		
सैक्टर वी 3, हॉउसिंग बोर्ड वी कॉलौनी, नेगी निवास, सैक्ट-4, जे०सी० बी० स्कूल,, साई ईन्जिनियरिंग, डी. ए.वी. स्कूल इत्यादि।		

✓

Deputy Commissioner Shimla
District Shimla, H.P.

Sr. No. and Name of Ward	Extent of ward	
39- Khalini	The Ward is Bounded by:-	
	North	Park area Khalini in M.C Limit
	South	Panchi Ahatta adjoining to the boundary of New Khalini
	East	Touching the boundary of BCS area of Chotta Shimla M.C Ward.
	West	Touching the boundary of Nallah adjoining to Old Beer Khanna Kanlong.

This ward consists of the following important areas and buildings:

Jawalamukhi Building Area Khalini, Mist Chamber Forest Colony Khalini, Upper Khalini Area, Park Area Khalini, Forest Colony, Panchi Ahatta area.

क्रम संख्या व वार्ड का नाम	वार्ड विस्तार	
39- खलीनी	वार्ड घिरा हुआ है :-	
	उत्तर में	पार्क एरिया खलीनी नगर निगम क्षेत्र ।
	दक्षिण में	न्यू खलीनी की सीमा के साथ पंछी अहाता ।
	पूर्व में	छोटा शिमला वार्ड के बी०सी०एस० एरिया को छूते हुये।
	पश्चिम में	ओल्ड बीयर खाना कनलोग के साथ नाले की सीमा को छूते हुई।

इस वार्ड मे निम्नलिखित महत्वपूर्ण क्षेत्र व मकानात/भवन सम्मिलित है :-

ज्वालामुखी बिल्डिंग खलीनी क्षेत्र, मिस्ट चैम्बर फोरेस्ट कलोनी खलीनी, अप्पर खलीनी क्षेत्र, पार्क खलीनी क्षेत्र, फोरेस्ट कलोनी, पंछी अहाता क्षेत्र।

Deputy Commissioner Shimla
District Shimla, H.P.

Sr. No. and Name of Ward	Extent of ward	
40- Lower Khalini	The Ward is Bounded by:-	
	North	Lower Khalini adjoining to the boundary Panchi Ahatta Upper Khalini ward.
	South	Touching the boundary of Vihar Village Tehsil Shimla (Rural)
	East	Marketing Board Khalini.
	West	Hari Kunj colony touching the boundary of Upper Khalini.
<p>This ward consists of the following important areas and buildings:</p> <p>Vihar-2, Bhagwati Nagar, Hari Kunj Colony, Upper Kali Mandir Muhalla, Jhinhiri, Lower Khalini, Jungle Khalini area.</p>		

क्रम संख्या व वार्ड का नाम	वार्ड विस्तार	
40- लोअर खलीनी	वार्ड घिरा हुआ है :-	
	उत्तर में	लोअर खलीनी पंछी अहाता अप्पर खलीनी वार्ड के साथ की सीमा को छुते हुई ।
	दक्षिण में	बिहार गांव तहसील शिमला ग्रामीण की सीमा के साथ ।
	पूर्व में	मार्केटिक बोर्ड खलीनी ।
	पश्चिम में	हरी कुजं कलोनी की सीमा अप्पर खलीनी को छुती हुई ।
<p>इस वार्ड मे निम्नलिखित महत्वपूर्ण क्षेत्र व मकानात/भवन सम्मिलित है :-</p> <p>विहार -2, भगवती नगर, हरी कुंज कलोनी, अप्पर काली मन्दिर मोहला, झंझींडी, लोअर खलीनी, जंगल खलीनी क्षेत्र।</p>		

Deputy Commissioner Shimla
District Shimla, H.P.

Sr. No. and Name of Ward	Extent of ward	
41- Kanlog	The Ward is Bounded by:-	
	North	Below Mall Road Oakover area
	South	Village Kalyaan in M.C Limit
	East	Morley Bank Area Nigam Vihar adjoining to Chotta Shimla ward.
	West	Hotel Him Land area adjoining to upper Krishna Nagar Ward.


This ward consists of the following important areas and buildings:

Kamla Nehru Hospital, Cliff in Estate, The Nest, Middle Lane, Upper Taland, Hotel Him Land Area, Taland, Shiv Puri, Dyerton Beer Khana, Kanlog, Village Kalyaan, Old Beer Khana Kanlog, Paras Dass Garden Kanlog, Little Sun Area, Morley Bank Area Nigam Vihar, Victoria Palace Area Nigam Vihar, Alen Bank Area.

क्रम संख्या व वार्ड का नाम	वार्ड विस्तार	
41- कनलोग	वार्ड घिरा हुआ है :-	
	उत्तर में	मालरोड औक ओवर से नीचे का क्षेत्र
	दक्षिण में	गांव कल्याणा नगर निगम सीमा के अन्दर।
	पूर्व में	छोटा शिमला वार्ड के साथ लगता हुआ मोरले बैंक एरिया निगम विहार एरिया
	पश्चिम में	अप्पर कृष्णा नगर वार्ड के साथ लगता हिमलैण्ड होटल का एरिया।

इस वार्ड में निम्नलिखित महत्वपूर्ण क्षेत्र व मकानात/भवन सम्मिलित है :-

कमला नेहरू हस्पताल, क्लिफ ईन एस्टेट, दी नैस्ट, मिडल लेन, अप्पर टालैण्ड,, होटल हिमलैण्ड क्षेत्र, टालैण्ड, शिवपुरी, डायटन बीयर खाना, कनलोग, ग्राम कल्याण, ओल्ड बीयर खाना कनलोग, परसदास गार्डन कनलोग, लिटल सन क्षेत्र, माले बैंक निगम बिहार क्षेत्र, विक्टोरिया पैलेस क्षेत्र निगम बिहार, ऐलन बैंक क्षेत्र।


Deputy Commissioner Shimla
District Shimla, H.P.